

Республика Алтай
Майминский район
Совет депутатов
Манжерокского сельского поселения
Пятого созыва

РЕШЕНИЕ

от «27» декабря 2023 г № 14-9

с. Манжерок

О внесении изменений в Правила
землепользования и застройки территории
Муниципального образования Манжерокское
сельское поселение Майминского района
Республики Алтай

В соответствии с Градостроительным кодексом Российской Федерации, Земельным кодексом Российской Федерации, Федеральным законом от 6 октября 2013 года №131-ФЗ «Об общих принципах организации местного самоуправления Российской Федерации», Уставом муниципального образования Манжерокское сельское поселение, на основании Генерального плана Манжерокского сельского поселения, утвержденного решением сельского Совета депутатов 09.10.2012 года № 5-1, ст. 7 Федерального закона от 14.03.2022 г. № 58-ФЗ «О внесении изменений в отдельные законодательные акты Российской Федерации», Постановлением Правительства Республики Алтай от 20.06.2022 г. № 210 «Об установлении Перечня случаев утверждения в 2022 г. проектов о внесении изменений в генеральные планы и правила землепользования и застройки, проектов планировки территории, проектов межевания территории, проектов, предусматривающих внесение изменений в проекты планировки территории, проекты межевания территории, без проведения общественных обсуждений или публичных слушаний», учитывая заключение публичных слушаний, Манжерокский сельский Совет депутатов

РЕШИЛ:

1. Отказать во внесении изменений в Правила землепользования и застройки муниципального образования Манжерокское сельское поселение, утвержденные решением сельского Совета депутатов Манжерокского сельского поселения четвертого созыва от 16 ноября 2018 г № 12-9 следующего содержания:

- в части внесения изменений в территориальные зоны в отношении земельного участка с кадастровым номером 04:01:020211:354, расположенного по адресу: местоположение установлено относительно ориентира, расположенного в границах участка. Почтовый адрес ориентира: Республика Алтай, Майминский район, земельный участок расположен в северо-западной части кадастрового квартала 04:01:020211, путем изменения территориальной

зоны с зоны улично-дорожной сети (код зоны 5 01), зоны санаторно-курортного назначения (код зоны 6 01), зоны земельных пасаждений (код зоны 6 02) на зону общественно-делового назначения (код зоны 2 01) согласно приложению № 1.

2. Опубликовать настоящее Решение на официальном сайте Администрации муниципального образования «Манжерокское сельское поселение» Майминского района Республики Алтай в информационно-телекоммуникационной сети Интернет, и в газете «Сельчанка в Майминском районе».

3. Настоящее Решение вступает в силу с момента его официального опубликования.

Глава Манжерокского сельского поселения



А.Ю. Майков

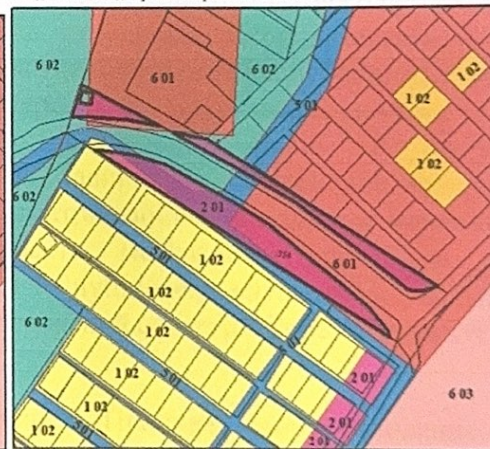
Приложение № 1
к решению сельского Совета депутатов
муниципального образования
«Манжерокское сельское поселение»
Майминского района Республики Алтай
от 27.12.2023 года № 14-9

Внесение изменений в правила землепользования и застройки МО «Манжерокское сельское поселение», утвержденные решением сельского Совета депутатов муниципального образования «Манжерокское сельское поселение» четвертого созыва Майминского района Республики Алтай № 12-9 от 16 ноября 2018 г. в части внесения изменений в территориальную зону в отношении земельного участка с кадастровым номером 04:01:020211:354, расположенного по адресу: местоположение установлено относительно ориентира, расположенного в границах участка. Почтовый адрес ориентира: Республика Алтай, Майминский район, земельный участок расположен в северо-западной части кадастрового квартала 04:01:020211, путем изменения территориальной зоны с зоны улично-дорожной сети (код зоны 5 01), зоны санаторно-курортного назначения (код зоны 6 01), зоны земельных насаждений (код зоны 6 02) на зону общественно-делового назначения (код зоны 2 01).

ВЫПИСКА ИЗ ПРАВИЛ ЗЕМЛЕПОЛЬЗОВАНИЯ И ЗАСТРОЙКИ
Адрес участка: Майминский район, земельный участок расположен в северо-западной части кадастрового квартала 04:01:020211



ВЫПИСКА ИЗ ПРАВИЛ ЗЕМЛЕПОЛЬЗОВАНИЯ И ЗАСТРОЙКИ
Адрес участка: Майминский район, земельный участок расположен в северо-западной части кадастрового квартала 04:01:020211



Условные обозначения	Код	Наименование территориальных зон	Условные обозначения	Код	Наименование территориальных зон
Зона застройки индивидуальными жилыми домами	1 02	Зона застройки индивидуальными жилыми домами	1 02	Зона застройки индивидуальными жилыми домами	
Зона делового, общественного и коммерческого назначения	2 01	Зона общественно-делового назначения	2 01	Зона общественно-делового назначения	
Зона транспортной инфраструктуры	3 01	Зона улично-дорожной сети	3 01	Зона улично-дорожной сети	
Санаторно-курортная с ограничением хозяйственной деятельности	6 01	Зона санаторно-курортного назначения	6 01	Зона санаторно-курортного назначения	
Зона отдыха	6 02	Зона учрежденной отдыха и туризма	6 03	Зона учрежденной отдыха и туризма	

Республика Алтай
Майминский район
Совет депутатов
Манжерокского сельского поселения
Пятого созыва

РЕШЕНИЕ

от «27» декабря 2023 г № 14-10

с. Манжерок

О внесении изменений в Правила
землепользования и застройки территории
Муниципального образования Манжерокское
сельское поселение Майминского района
Республики Алтай

В соответствии с Градостроительным кодексом Российской Федерации, Земельным кодексом Российской Федерации, Федеральным законом от 6 октября 2013 года №131-ФЗ «Об общих принципах организации местного самоуправления Российской Федерации», Уставом муниципального образования Манжерокское сельское поселение, на основании Генерального плана Манжерокского сельского поселения, утвержденного решением сельского Совета депутатов 09.10.2012 года № 5-1, ст. 7 Федерального закона от 14.03.2022 г. № 58-ФЗ «О внесении изменений в отдельные законодательные акты Российской Федерации», Постановлением Правительства Республики Алтай от 20.06.2022 г. № 210 «Об установлении Перечня случаев утверждения в 2022 г. проектов о внесении изменений в генеральные планы и правила землепользования и застройки, проектов планировки территории, проектов межевания территории, проектов, предусматривающих внесение изменений в проекты планировки территории, проекты межевания территории, без проведения общественных обсуждений или публичных слушаний», учитывая заключение публичных слушаний, Манжерокский сельский Совет депутатов

РЕШИЛ:

1. Отказать во внесении изменений в Правила землепользования и застройки муниципального образования Манжерокское сельское поселение, утвержденные решением сельского Совета депутатов Манжерокского сельского поселения четвертого созыва от 16 ноября 2018 г № 12-9 следующего содержания:

-в части внесения изменений в территориальные зоны в отношении земельного участка с кадастровым номером 04:01:020211:1482, расположенного по адресу: Российская Федерация, Республика Алтай, Майминский район, Манжерокское сельское поселение, путем изменения территориальной зоны с зоны улично-дорожной сети (код зоны 5 01), зоны санаторно-курортного назначения (код зоны 6 01), зоны земельных насаждений (код зоны 6 02) на зону общественно-делового назначения (код зоны 2 01) согласно приложению № 1.

2. Опубликовать настоящее Решение на официальном сайте Администрации муниципального образования «Манжерокское сельское поселение» Майминского района Республики Алтай в информационно-телекоммуникационной сети Интернет, и в газете «Сельчанка в Майминском районе».

3. Настоящее Решение вступает в силу с момента его официального опубликования.

Глава Манжерокского сельского поселения



А.Ю. Майков

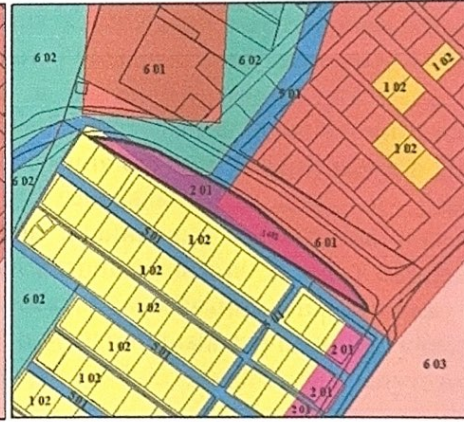
Приложение № 1
к решению сельского Совета депутатов
муниципального образования
«Манжерокское сельское поселение»
Майминского района Республики Алтай
от 27.12.2023 года № 14-10

Внесение изменений в правила землепользования и застройки МО «Манжерокское сельское поселение», утвержденные решением сельского Совета депутатов муниципального образования «Манжерокское сельское поселение» четвертого созыва Майминского района Республики Алтай № 12-9 от 16 ноября 2018 г. в части внесения изменений в территориальную зону в отношении земельного участка с кадастровым номером 04:01:020211:1482, расположенного по адресу: : Российская Федерация, Республика Алтай, Майминский район, Манжерокское сельское поселение, путем изменения территориальной зоны с зоны улично-дорожной сети (код зоны 5 01), зоны санаторно-курортного назначения (код зоны 6 01), зоны земельных насаждений (код зоны 6 02) на зону общественно-делового назначения (код зоны 2 01).

ВЫПИСКА ИЗ ПРАВИЛ ЗЕМЛЕПОЛЬЗОВАНИЯ И ЗАСТРОЙКИ
Адрес участка: Майминский район, с/п Манжерокское



ВЫПИСКА ИЗ ПРАВИЛ ЗЕМЛЕПОЛЬЗОВАНИЯ И ЗАСТРОЙКИ
Адрес участка: Майминский район, с/п Манжерокское



Условные обозначения	Код	Наименование территориальных зон
		Зона застройки индивидуальными жилыми домами
	1 02	Зона застройки индивидуальными жилыми домами
	2 01	Зона делового, общественного и коммерческого назначения
	2 01	Зона общественно-делового назначения
	3 01	Зона транспортной инфраструктуры
	3 01	Зона улично-дорожной сети
	6 01	Санаторно-курортная с ограничением хозяйственной деятельности
	6 01	Зона санаторно-курортного назначения
	6 02	Зона отдыха
	6 03	Зона учреждений отдыха и туризма

Условные обозначения	Код	Наименование территориальных зон
		Зона застройки индивидуальными жилыми домами
	1 02	Зона застройки индивидуальными жилыми домами
	2 01	Зона делового, общественного и коммерческого назначения
	2 01	Зона общественно-делового назначения
	3 01	Зона транспортной инфраструктуры
	3 01	Зона улично-дорожной сети
	6 01	Санаторно-курортная с ограничением хозяйственной деятельности
	6 01	Зона санаторно-курортного назначения
	6 02	Зона отдыха
	6 03	Зона учреждений отдыха и туризма

Республика Алтай
Майминский район
Совет депутатов
Манжерокского сельского поселения
Пятого созыва

РЕШЕНИЕ

от «27» декабря 2023 г № 14-11

с. Манжерок

О внесении изменений в Правила
землепользования и застройки территории
Муниципального образования Манжерокское
сельское поселение Майминского района
Республики Алтай

В соответствии с Градостроительным кодексом Российской Федерации, Земельным кодексом Российской Федерации, Федеральным законом от 6 октября 2013 года №131-ФЗ «Об общих принципах организации местного самоуправления Российской Федерации», Уставом муниципального образования Манжерокское сельское поселение, на основании Генерального плана Манжерокского сельского поселения, утвержденного решением сельского Совета депутатов 09.10.2012 года № 5-1, ст. 7 Федерального закона от 14.03.2022 г. № 58-ФЗ «О внесении изменений в отдельные законодательные акты Российской Федерации», Постановлением Правительства Республики Алтай от 20.06.2022 г. № 210 «Об установлении Перечня случаев утверждения в 2022 г. проектов о внесении изменений в генеральные планы и правила землепользования и застройки, проектов планировки территории, проектов межевания территории, проектов, предусматривающих внесение изменений в проекты планировки территории, проекты межевания территории, без проведения общественных обсуждений или публичных слушаний», учитывая заключение публичных слушаний, Манжерокский сельский Совет депутатов

РЕШИЛ:

1. Отказать во внесении изменений в Правила землепользования и застройки муниципального образования Манжерокское сельское поселение, утвержденные решением сельского Совета депутатов Манжерокского сельского поселения четвертого созыва от 16 ноября 2018 г № 12-9 следующего содержания:

- в части внесения изменений в территориальные зоны в отношении земельного участка с кадастровым номером 04:01:020211:224, расположенного по адресу: местоположение установлено относительно ориентира, расположенного в границах участка. Ориентир севернее н.п. Озерное. Почтовый адрес ориентира: Республика Алтай, Майминский район, путем изменения части территориальной зоны с зоны учреждений отдыха и туризма (код зоны 6 03) на

зону общественно-делового назначения (код зоны 2 01) согласно приложению № 1.

2. Опубликовать настоящее Решение на официальном сайте Администрации муниципального образования «Манжерокское сельское поселение» Майминского района Республики Алтай в информационно-телекоммуникационной сети Интернет, и в газете «Сельчанка в Майминском районе».

3. Настоящее Решение вступает в силу с момента его официального опубликования.

Глава Манжерокского сельского поселения

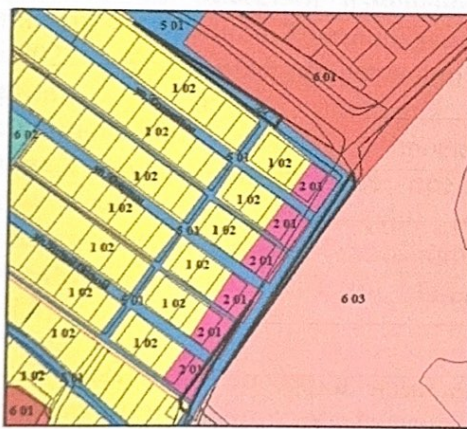


А.Ю. Майков

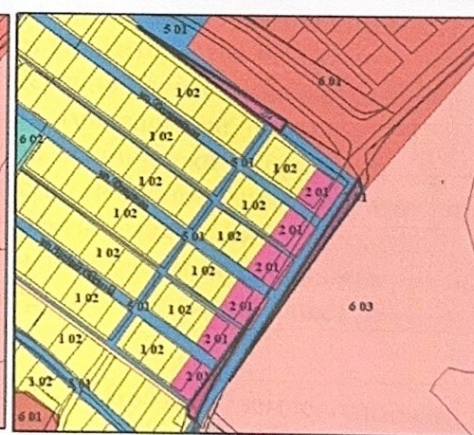
Приложение № 1
к решению сельского Совета депутатов
муниципального образования
«Манжерокское сельское поселение»
Майминского района Республики Алтай
от 27.12.2023 года № 14-11

Внесение изменений в правила землепользования и застройки МО «Манжерокское сельское поселение», утвержденные решением сельского Совета депутатов муниципального образования «Манжерокское сельское поселение» четвертого созыва Майминского района Республики Алтай № 12-9 от 16 ноября 2018 г. в части внесения изменений в территориальную зону в отношении земельного участка с кадастровым номером 04:01:020211:224, расположенного по адресу: местоположение установлено относительно ориентира, расположенного в границах участка. Ориентир севернее н.п. Озерное. Почтовый адрес ориентира: Республика Алтай, Майминский район, путем изменения части территориальной зоны с зоны учреждений отдыха и туризма (код зоны 6 03) на зону общественно-делового назначения (код зоны 2 01).

ВЫПИСКА ИЗ ПРАВИЛ ЗЕМЛЕПОЛЬЗОВАНИЯ И ЗАСТРОЙКИ
Адрес участка: Майминский район



ВЫПИСКА ИЗ ПРАВИЛ ЗЕМЛЕПОЛЬЗОВАНИЯ И ЗАСТРОЙКИ
Адрес участка: Майминский район



Условные обозначения	Код	Наименование территориальных зон
	5 01	Зона застройки индивидуальными жилыми домами
	1 02	Зона застройки индивидуальными жилыми домами
	2 01	Зона общественно-делового назначения
	2 02	Зона транспортной инфраструктуры
	2 03	Зона земель дорожной сети
	6 03	Зона учреждений отдыха и туризма

Условные обозначения	Код	Наименование территориальных зон
	5 01	Зона застройки индивидуальными жилыми домами
	1 02	Зона застройки индивидуальными жилыми домами
	2 01	Зона делового, общественного и коммерческого назначения
	2 02	Зона общественной инфраструктуры
	2 03	Зона земель дорожной сети
	6 01	Зона санаторно-курортная с ограничением хозяйственной деятельности
	6 02	Зона санаторно-курортного назначения
	6 03	Зона рекреационного назначения
	6 04	Зона зеленых насаждений
	6 05	Зона отдыха
	6 06	Зона учреждений отдыха и туризма

Республика Алтай
Майминский район
Совет депутатов
Манжерокского сельского поселения
Пятого созыва

РЕШЕНИЕ

от «27» декабря 2023 г № 14-12

с. Манжерок

О внесении изменений в Правила
землепользования и застройки территории
Муниципального образования Манжерокское
сельское поселение Майминского района
Республики Алтай

В соответствии с Градостроительным кодексом Российской Федерации, Земельным кодексом Российской Федерации, Федеральным законом от 6 октября 2013 года №131-ФЗ «Об общих принципах организации местного самоуправления Российской Федерации», Уставом муниципального образования Манжерокское сельское поселение, на основании Генерального плана Манжерокского сельского поселения, утвержденного решением сельского Совета депутатов 09.10.2012 года № 5-1, ст. 7 Федерального закона от 14.03.2022 г. № 58-ФЗ «О внесении изменений в отдельные законодательные акты Российской Федерации», Постановлением Правительства Республики Алтай от 20.06.2022 г. № 210 «Об установлении Перечня случаев утверждения в 2022 г. проектов о внесении изменений в генеральные планы и правила землепользования и застройки, проектов планировки территории, проектов межевания территории, проектов, предусматривающих внесение изменений в проекты планировки территории, проекты межевания территории, без проведения общественных обсуждений или публичных слушаний», учитывая заключение публичных слушаний, Манжерокский сельский Совет депутатов

РЕШИЛ:

1. Отказать во внесении изменений в Правила землепользования и застройки муниципального образования Манжерокское сельское поселение, утвержденные решением сельского Совета депутатов Манжерокского сельского поселения четвертого созыва от 16 ноября 2018 г № 12-9 следующего содержания:

-в части внесения изменений в территориальные зоны в отношении земельного участка с кадастровым номером 04:01:020211:1028, расположенного по адресу: Российская Федерация, Республика Алтай, Майминский район, Манжерокское сельское поселение, путем изменения территориальной зоны с зоны улично-дорожной сети (код зоны 5 01) на зону общественно-делового назначения (код зоны 2 01) согласно приложению № 1.

2. Опубликовать настоящее Решение на официальном сайте Администрации муниципального образования «Манжерокское сельское поселение» Майминского района Республики Алтай в информационно-телекоммуникационной сети Интернет, и в газете «Сельчанка в Майминском районе».

3. Настоящее Решение вступает в силу с момента его официального опубликования.

Глава Манжерокского сельского поселения

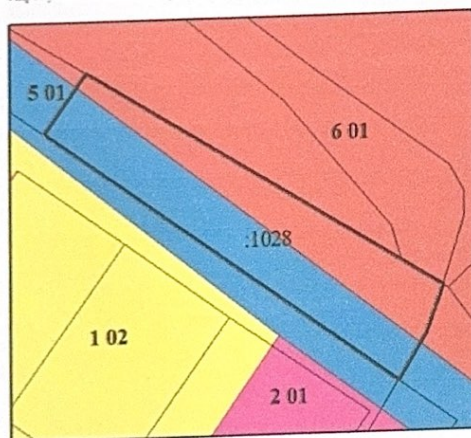


А.Ю. Майков

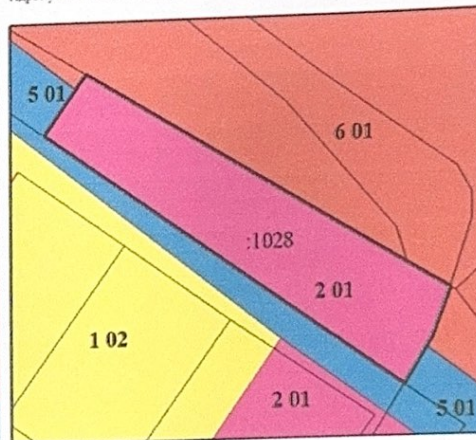
Приложение № 1
к решению сельского Совета депутатов
муниципального образования
«Манжерокское сельское поселение»
Майминского района Республики Алтай
от 27.12.2023 года № 14-12

Внесение изменений в правила землепользования и застройки МО «Манжерокское сельское поселение», утвержденные решением сельского Совета депутатов муниципального образования «Манжерокское сельское поселение» четвертого созыва Майминского района Республики Алтай № 12-9 от 16 ноября 2018 г. в части внесения изменений в территориальную зону в отношении земельного участка с кадастровым номером 04:01:020211:1028, расположенного по адресу: Российская Федерация, Республика Алтай, Майминский район, Манжерокское сельское поселение, путем изменения территориальной зоны с зоны улично-дорожной сети (код зоны 5 01) на зону общественно-делового назначения (код зоны 2 01).

ВЫПИСКА ИЗ ПРАВИЛ ЗЕМЛЕПОЛЬЗОВАНИЯ И ЗАСТРОЙКИ
Адрес участка: Майминский район, Манжерокское сельское поселение



ВЫПИСКА ИЗ ПРАВИЛ ЗЕМЛЕПОЛЬЗОВАНИЯ И ЗАСТРОЙКИ
Адрес участка: Майминский район, Манжерокское сельское поселение



Условные обозначения	Код	Наименование территориальных зон
		Зона застройки индивидуальными жилыми домами
	1 02	Зона застройки индивидуальными жилыми домами
	2 01	Зона делового, общественного и коммерческого назначения
	2 01	Зона общественно-делового назначения
	5 01	Зона транспортной инфраструктуры
	5 01	Зона улично-дорожной сети
	6 01	Санаторно-курортная с ограничением хозяйственной деятельности
	6 01	Зона санаторно-курортного назначения

Условные обозначения	Код	Наименование территориальных зон
		Зона застройки индивидуальными жилыми домами
	1 02	Зона застройки индивидуальными жилыми домами
	2 01	Зона делового, общественного и коммерческого назначения
	2 01	Зона общественно-делового назначения
	5 01	Зона транспортной инфраструктуры
	5 01	Зона улично-дорожной сети
		Санаторно-курортная с ограничением хозяйственной деятельности
	6 01	Зона санаторно-курортного назначения

2. Опубликовать настоящее Решение на официальном сайте Администрации муниципального образования «Манжерокское сельское поселение» Майминского района Республики Алтай в информационно-телекоммуникационной сети Интернет, и в газете «Сельчанка в Майминском районе».

3. Настоящее Решение вступает в силу с момента его официального опубликования.

Глава Манжерокского сельского поселения



А.Ю. Майков

Республика Алтай
Майминский район
Совет депутатов
Манжерокского сельского поселения
Пятого созыва

Р Е Ш Е Н И Е

от «27» декабря 2023 г № 14-13

с. Манжерок

О внесении изменений в Правила
землепользования и застройки территории
Муниципального образования Манжерокское
сельское поселение Майминского района
Республики Алтай

В соответствии с Градостроительным кодексом Российской Федерации, Земельным кодексом Российской Федерации, Федеральным законом от 6 октября 2013 года №131-ФЗ «Об общих принципах организации местного самоуправления Российской Федерации», Уставом муниципального образования Манжерокское сельское поселение, на основании Генерального плана Манжерокского сельского поселения, утвержденного решением сельского Совета депутатов 09.10.2012 года № 5-1, ст. 7 Федерального закона от 14.03.2022 г. № 58-ФЗ «О внесении изменений в отдельные законодательные акты Российской Федерации», Постановлением Правительства Республики Алтай от 20.06.2022 г. № 210 «Об установлении Перечня случаев утверждения в 2022 г. проектов о внесении изменений в генеральные планы и правила землепользования и застройки, проектов планировки территории, проектов межевания территории, проектов, предусматривающих внесение изменений в проекты планировки территории, проекты межевания территории, без проведения общественных обсуждений или публичных слушаний», учитывая заключение публичных слушаний, Манжерокский сельский Совет депутатов

РЕШИЛ:

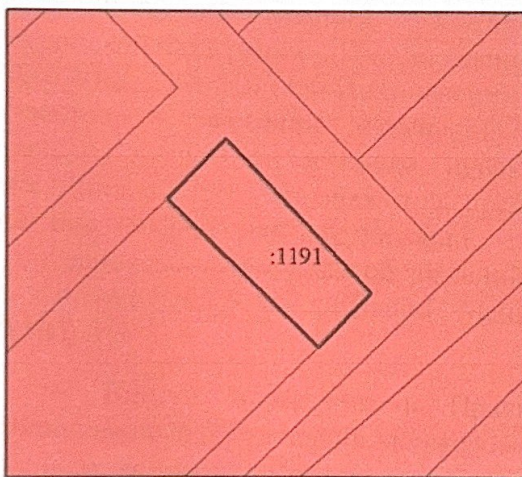
1. Внести изменения в Правила землепользования и застройки муниципального образования Манжерокское сельское поселение, утвержденные решением сельского Совета депутатов Манжерокского сельского поселения четвертого созыва от 16 ноября 2018 г № 12-9 следующего содержания:

-в части внесения изменений в территориальные зоны в отношении земельного участка с кадастровым номером 04:01:020211:1191, расположенного по адресу: Российская Федерация, Республика Алтай, Майминский район, Манжерокское сельское поселение, с. Озерное, путем изменения территориальной зоны с зоны санаторно-курортного назначения (код зоны 6 01) на зону общественно-делового назначения (код зоны 2 01) согласно приложению № 1.

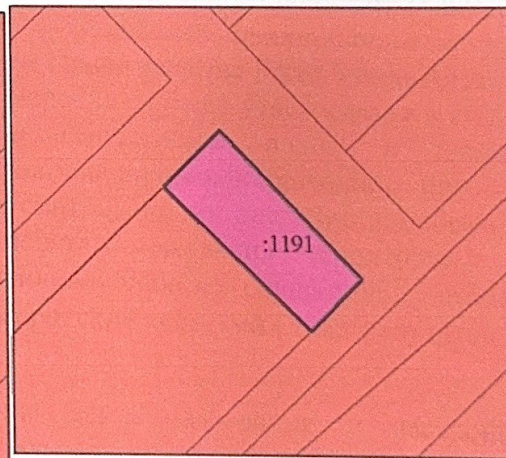
Приложение № 1
 к решению сельского Совета депутатов
 муниципального образования
 «Манжерокское сельское поселение»
 Майминского района Республики Алтай
 от 27.12.2023 года № 14-13

Внесение изменений в правила землепользования и застройки МО «Манжерокское сельское поселение», утвержденные решением сельского Совета депутатов муниципального образования «Манжерокское сельское поселение» четвертого созыва Майминского района Республики Алтай № 12-9 от 16 ноября 2018 г. в части внесения изменений в территориальную зону в отношении земельного участка с кадастровым номером 04:01:020211:1191, расположенного по адресу: Российская Федерация, Республика Алтай, Майминский район, Манжерокское сельское поселение, с. Озерное, путем изменения территориальной зоны с зоны санаторно-курортного назначения (код зоны 6 01) на зону общественно-делового назначения (код зоны 2 01).

ВЫПИСКА ИЗ ПРАВИЛ ЗЕМЛЕПОЛЬЗОВАНИЯ И ЗАСТРОЙКИ
 Адрес участка: Майминский район, с. Озерное



ВЫПИСКА ИЗ ПРАВИЛ ЗЕМЛЕПОЛЬЗОВАНИЯ И ЗАСТРОЙКИ
 Адрес участка: Майминский район, с. Озерное



Условные обозначения	Код	Наименование территориальных зон
Зона делового, общественного и коммерческого назначения	2 01	Зона общественно-делового назначения
Санаторно-курортная с ограничением хозяйственной деятельности	6 01	Зона санаторно-курортного назначения

Республика Алтай
Майминский район
Совет депутатов
Манжерокского сельского поселения
Пятого созыва

Р Е Ш Е Н И Е

от «27» декабря 2023 г № 14-14

с. Манжерок

О внесении изменений в Правила
землепользования и застройки территории
Муниципального образования Манжерокское
сельское поселение Майминского района
Республики Алтай

В соответствии с Градостроительным кодексом Российской Федерации, Земельным кодексом Российской Федерации, Федеральным законом от 6 октября 2013 года №131-ФЗ «Об общих принципах организации местного самоуправления Российской Федерации», Уставом муниципального образования Манжерокское сельское поселение, на основании Генерального плана Манжерокского сельского поселения, утвержденного решением сельского Совета депутатов 09.10.2012 года № 5-1, ст. 7 Федерального закона от 14.03.2022 г. № 58-ФЗ «О внесении изменений в отдельные законодательные акты Российской Федерации», Постановлением Правительства Республики Алтай от 20.06.2022 г. № 210 «Об установлении Перечня случаев утверждения в 2022 г. проектов о внесении изменений в генеральные планы и правила землепользования и застройки, проектов планировки территории, проектов межевания территории, проектов, предусматривающих внесение изменений в проекты планировки территории, проекты межевания территории, без проведения общественных обсуждений или публичных слушаний», учитывая заключение публичных слушаний, Манжерокский сельский Совет депутатов

РЕШИЛ:

1. Внести изменения в Правила землепользования и застройки муниципального образования Манжерокское сельское поселение, утвержденные решением сельского Совета депутатов Манжерокского сельского поселения четвертого созыва от 16 ноября 2018 г № 12-9 следующего содержания:

- в части внесения изменений в территориальные зоны в отношении земельного участка с кадастровым номером 04:01:020211:1126, расположенного по адресу: Российская Федерация, Республика Алтай, Майминский район, Манжерокское сельское поселение, с. Озерное, путем изменения территориальной зоны с зоны санаторно-курортного назначения (код зоны 6 01) на зону общественно-делового назначения (код зоны 2 01) согласно приложению № 1.

2. Опубликовать настоящее Решение на официальном сайте Администрации муниципального образования «Манжерокское сельское поселение» Майминского района Республики Алтай в информационно-телекоммуникационной сети Интернет, и в газете «Сельчанка в Майминском районе».

3. Настоящее Решение вступает в силу с момента его официального опубликования.

Глава Манжерокского сельского поселения

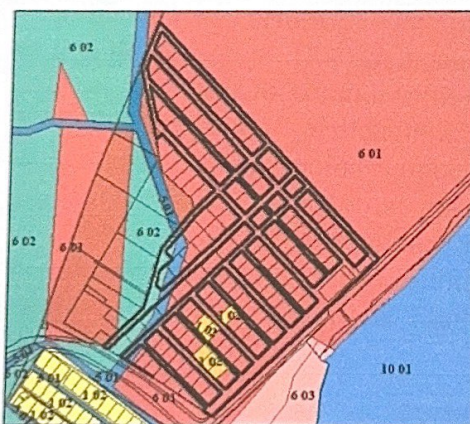
A handwritten signature in blue ink, consisting of stylized Cyrillic letters, likely representing the name of the official.

А.Ю. Майков

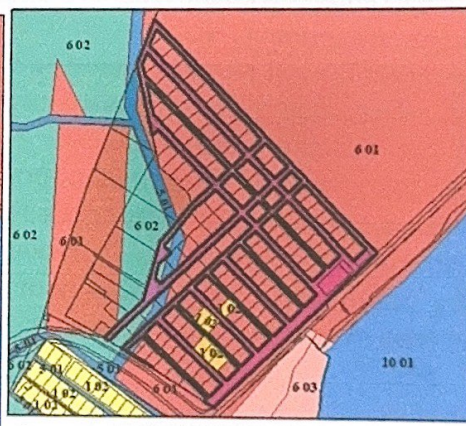
Приложение № 1
к решению сельского Совета депутатов
муниципального образования
«Манжерокское сельское поселение»
Майминского района Республики Алтай
от 27.12.2023 года № 14-14

Внесение изменений в правила землепользования и застройки МО «Манжерокское сельское поселение», утвержденные решением сельского Совета депутатов муниципального образования «Манжерокское сельское поселение» четвертого созыва Майминского района Республики Алтай № 12-9 от 16 ноября 2018 г. в части внесения изменений в территориальную зону в отношении земельного участка с кадастровым номером 04:01:020211:1126, расположенного по адресу: Российская Федерация, Республика Алтай, Майминский район, Манжерокское сельское поселение, с. Озерное, путем изменения территориальной зоны с зоны санаторно-курортного назначения (код зоны 6 01) на зону общественно-делового назначения (код зоны 2 01).

ВЫПИСКА ИЗ ПРАВИЛ ЗЕМЛЕПОЛЬЗОВАНИЯ И ЗАСТРОЙКИ
Адрес участка: Майминский район, с. Озерное



ВЫПИСКА ИЗ ПРАВИЛ ЗЕМЛЕПОЛЬЗОВАНИЯ И ЗАСТРОЙКИ
Адрес участка: Майминский район, с. Озерное



Условные обозначения	Код	Наименование территориальных зон
	1 02	Зона застройки индивидуальными жилыми домами
	1 02	Зона застройки индивидуальными жилыми домами
	10 01	Зона акваторий
	10 01	Зона акваторий
	10 01	Зона транспортной инфраструктуры
	10 01	Зона транспортной инфраструктуры
	2 01	Зона улицы, дорожной сети
	2 01	Зона улицы, дорожной сети
	6 01	Зона санаторно-курортного назначения
	6 01	Зона санаторно-курортного назначения
	6 02	Зона зеленых насаждений
	6 02	Зона зеленых насаждений
	6 03	Зона отдыха
	6 03	Зона отдыха
	6 03	Зона умеренной отдыха и туризма
	6 03	Зона умеренной отдыха и туризма

Условные обозначения	Код	Наименование территориальных зон
	1 02	Зона застройки индивидуальными жилыми домами
	1 02	Зона застройки индивидуальными жилыми домами
	10 01	Зона акваторий
	10 01	Зона акваторий
	10 01	Зона транспортной инфраструктуры
	10 01	Зона транспортной инфраструктуры
	2 01	Зона улицы, дорожной сети
	2 01	Зона улицы, дорожной сети
	6 01	Зона санаторно-курортного назначения
	6 01	Зона санаторно-курортного назначения
	6 02	Зона зеленых насаждений
	6 02	Зона зеленых насаждений
	6 03	Зона отдыха
	6 03	Зона отдыха
	6 03	Зона умеренной отдыха и туризма
	6 03	Зона умеренной отдыха и туризма
	2 01	Зона делового, общественного и коммерческого назначения
	2 01	Зона делового, общественного и коммерческого назначения
	2 01	Зона общественно-делового назначения
	2 01	Зона общественно-делового назначения

Республика Алтай
Майминский район
Совет депутатов
Манжерокского сельского поселения
Пятого созыва

РЕШЕНИЕ

от «27» декабря 2023 г № 14-15

с. Манжерок

О внесении изменений в Правила
землепользования и застройки территории
Муниципального образования Манжерокское
сельское поселение Майминского района
Республики Алтай

В соответствии с Градостроительным кодексом Российской Федерации, Земельным кодексом Российской Федерации, Федеральным законом от 6 октября 2013 года №131-ФЗ «Об общих принципах организации местного самоуправления Российской Федерации», Уставом муниципального образования Манжерокское сельское поселение, на основании Генерального плана Манжерокского сельского поселения, утвержденного решением сельского Совета депутатов 09.10.2012 года № 5-1, ст. 7 Федерального закона от 14.03.2022 г. № 58-ФЗ «О внесении изменений в отдельные законодательные акты Российской Федерации», Постановлением Правительства Республики Алтай от 20.06.2022 г. № 210 «Об установлении Перечня случаев утверждения в 2022 г. проектов о внесении изменений в генеральные планы и правила землепользования и застройки, проектов планировки территории, проектов межевания территории, проектов, предусматривающих внесение изменений в проекты планировки территории, проекты межевания территории, без проведения общественных обсуждений или публичных слушаний», учитывая заключение публичных слушаний, Манжерокский сельский Совет депутатов

РЕШИЛ:

1. Внести изменения в Правила землепользования и застройки муниципального образования Манжерокское сельское поселение, утвержденные решением сельского Совета депутатов Манжерокского сельского поселения четвертого созыва от 16 ноября 2018 г № 12-9 следующего содержания:

-в части внесения изменений в территориальные зоны в отношении земельного участка с кадастровым номером 04:01:020211:1103, расположенного по адресу: Российская Федерация, Республика Алтай, Майминский район, Манжерокское сельское поселение, с. Озерное, путем изменения территориальной зоны с зоны санаторно-курортного назначения (код зоны 6 01) на зону общественно-делового назначения (код зоны 2 01) согласно приложению № 1.

2. Опубликовать настоящее Решение на официальном сайте Администрации муниципального образования «Манжерокское сельское поселение» Майминского района Республики Алтай в информационно-телекоммуникационной сети Интернет, и в газете «Сельчанка в Майминском районе».

3. Настоящее Решение вступает в силу с момента его официального опубликования.

Глава Манжерокского сельского поселения

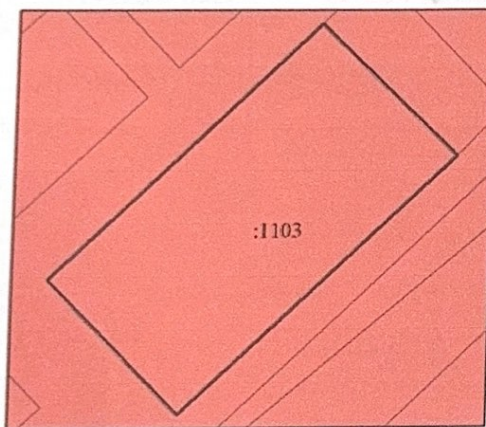


А.Ю. Майков

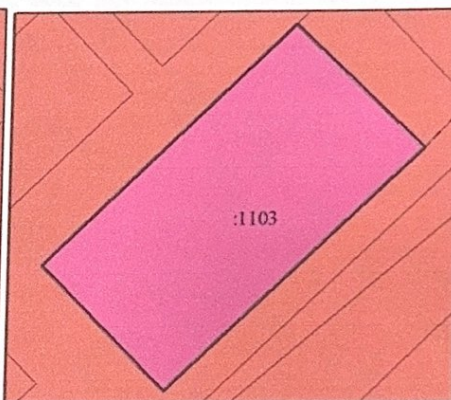
Приложение № 1
 к решению сельского Совета депутатов
 муниципального образования
 «Манжерокское сельское поселение»
 Майминского района Республики Алтай
 от 27.12.2023 года № 14-15

Внесение изменений в правила землепользования и застройки МО «Манжерокское сельское поселение», утвержденные решением сельского Совета депутатов муниципального образования «Манжерокское сельское поселение» четвертого созыва Майминского района Республики Алтай № 12-9 от 16 ноября 2018 г. в части внесения изменений в территориальную зону в отношении земельного участка с кадастровым номером 04:01:020211:1103, расположенного по адресу: Российская Федерация, Республика Алтай, Майминский район, Манжерокское сельское поселение, с. Озерное, путем изменения территориальной зоны с зоны санаторно-курортного назначения (код зоны 6 01) на зону общественно-делового назначения (код зоны 2 01).

ВЫПИСКА ИЗ ПРАВИЛ ЗЕМЛЕПОЛЬЗОВАНИЯ И ЗАСТРОЙКИ
 Адрес участка: Майминский район, с. Озерное



ВЫПИСКА ИЗ ПРАВИЛ ЗЕМЛЕПОЛЬЗОВАНИЯ И ЗАСТРОЙКИ
 Адрес участка: Майминский район, с. Озерное



Условные обозначения	Код	Наименование территориальных зон
		Санаторно-курортная с ограничением хозяйственной деятельности
	6 01	Зона санаторно-курортного назначения

Условные обозначения	Код	Наименование территориальных зон
		Зона делового, общественного и коммерческого назначения
	2 01	Зона общественно-делового назначения